





627	Perceelnummer	Kadstrale gemeente:	Sint Oedenrode	Deze kaart is noordgericht. Aan deze kaart kunnen geen betrouwbare maten worden ontleend. Adresgegevens zijn niet afkomstig van het Kadaster maar automatisch gekoppeld. Kadastrale gegevens worden door het Kadaster beschikbaar gesteld onder de "Geo Gedeeld licentie". De dienst voor het Kadaster en de openbare registers behoudt zich de intellectuele eigendomsrechten voor, waaronder het auteursrecht en het databankenrecht. Dit document is gegeneerd op 16-05-2022 om 11:21.
50	Huisnummer	Gemeentecode:	ODR01	
	Vastgestelde kadastrale grens	Sectie:	L	
	Voorlopige kadastrale grens	Perceelnummer:	627	
	Administratieve kadastrale grens	Perceelgrootte (m2):	1705	
	Bebouwing			