






| | | | | |
|--|---|---|------------------------|---|
| 12345 25 | Deze kaart is noordgericht Perceelnummer Huisnummer | Schaal 1: 500 | |  |
|     | Vastgestelde kadastrale grens Voorlopige kadastrale grens Administratieve kadastrale grens Bebouwing | Kadastrale gemeente Sectie Perceel | Raamsdonk H 3222 | |
| Voor een eensluitend uittreksel, geleverd op 30 november 2021 De bewaarder van het kadaster en de openbare registers | | Aan dit uittreksel kunnen geen betrouwbare maten worden ontleend. De Dienst voor het kadaster en de openbare registers behoudt zich de intellectuele eigendomsrechten voor, waaronder het auteursrecht en het databankenrecht. | | |