

# Object&co



BAG BAO  
Bouwkosten Advies Bureau



Nederlands Register  
Vastgoed Taxateurs

vastgoedpro



WAARDERINGSKAMER

# BBMI / NEN 2580 Meetrapport

**Opdrachtgever** Inge Pelsers Makelaardij & Advies  
**Adres** Karel Doormanlaan 35, 5953EJ Reuver  
**Document** OC-2024-119597  
**Datum** 22 april 2024



## Informatie bij het rapport

Object&co Nederland BV heeft een NEN 2580 gebaseerd meetrapport samengesteld, waarin de gebruiksoppervlaktes gesplitst per woonlaag en/of bijzondere ruimten zijn aangegeven.

Het meetrapport is opgesteld conform actuele Meetinstructies Gebruiksoppervlakte Woningen en Bruto Inhoud Woningen welke gebaseerd zijn op de de richtlijn NEN 2580:2007 NL, 'Oppervlakten en inhouden van gebouwen – Termen, definities en bepalingmethoden', inclusief het correctieblad NEN 2580:2007/C1:2008.

## Verantwoording Meetrapport NEN 2580

- De meting heeft plaatsgevonden op 18 april 2024 waarbij de maatvoering van alle ruimten is nagemeten en genoteerd alsmede gecontroleerd op gebruiksfunctie;
- Indien de woningscheidende muur wordt gedeeld met een naastgelegen binnenruimte, dan is voor de maatvoering het hart van de muur aangehouden;
- Op de zolderverdieping is er eventueel rekening gehouden met een beperkte stahoogte < 1,50 meter, veroorzaakt door de schuine daklijn.

Object&co Nederland BV heeft de navolgende vloeroppervlakten en inhoud vastgesteld:

Bruto vloeroppervlakte - Woning	374,90 m <sup>2</sup>
Bruto vloeroppervlakte - Geheel Perceel	418,20 m <sup>2</sup>
Gebruiksoppervlakte(n) - Wonen	<b>179,40 m<sup>2</sup></b>
Gebruiksoppervlakte(n) - Overige inpandige ruimte(n)	<b>56,90 m<sup>2</sup></b>
Gebruiksoppervlakte(n) - Gebouwbonden buitenruimte(n)	<b>29,00 m<sup>2</sup></b>
Gebruiksoppervlakte(n) - Externe bergruimte(n)	<b>10,70 m<sup>2</sup></b>
Bruto inhoud - Woning	<b>921,72 m<sup>3</sup></b>
Bruto inhoud - Geheel Perceel	1006,10 m <sup>3</sup>

Rapport opgemaakt door Mario van Essen, naar beste kennis en wetenschap, geheel te goeder trouw.

Ingemeten en gecontroleerd van tekening Anne Hoeijmakers op 18 april 2024.

Hilversum, 22 april 2024



Ing. Mario van Essen  
Object&co Nederland BV

## Gehanteerde begrippen en meettechnisch kader

Bij het bepalen van de vloeroppervlakte en inhoud is uitgegaan van de actuele Meetinstructies Gebruiksoppervlakte Woningen en Bruto Inhoud Woningen gebaseerd op de NEN 2580:2007 NL, inzake 'Oppervlakten en inhoud van gebouwen – Termen, definities en bepalingsmethoden', inclusief het correctieblad C1:2008 en voor zover relevant conform de NTA 2581 'Opstellen van meetrapporten volgens NEN 2580'.

Hieronder een beknopte uitleg van de bovengenoemde norm, mits er sprake is van relevantie tot dit rapport. Voor de complete tekst dient u de norm te raadplegen alsmede de hiervan afgeleide "Meetinstructie bepalen gebruiksoppervlakte woningen volgens NEN-2580" en de "Meetinstructie bepalen bruto inhoud woningen volgens NEN-2580" in de actuele versies vastgesteld door NVM, VBO makelaar, VastgoedPRO, Vereniging Nederlandse Gemeenten en de Waarderingskamer.

### Brutovloeroppervlakte (BVO)

De brutovloeroppervlakte van een ruimte, of van een groep van ruimten, is de oppervlakte gemeten op vloerniveau langs de buitenomtrek van de opgaande scheidingsconstructies, die de desbetreffende ruimte of een groep van ruimten omhullen.

- Bij bepaling van de BVO wordt niet meegerekend een schalmgat of een vide met een oppervlakte die groter dan of gelijk is aan 4,0 m<sup>2</sup> (inclusief de ruimte voor verticaal verkeer).
- Indien binnenruimte aan een aanpalende binnenruimte grenst, moet worden gemeten tot het hart van de desbetreffende scheidingsconstructie.
- Indien een gebouwgebonden buitenruimte aan een binnenruimte grenst, moet het grondvlak van de scheidingsconstructie volledig worden toegerekend aan het BVO van de binnenruimte.

### Gebruiksoppervlakte (GO)

De gebruiksoppervlakte van een ruimte, of van een groep van ruimten, is de oppervlakte gemeten op vloerniveau tussen de opgaande scheidingsconstructie die de desbetreffende ruimte of groep van ruimten omhullen.

Bij de bepaling van de GO wordt **niet** meegerekend:

- Een vide indien de oppervlakte daarvan groter is dan, of gelijk is aan 4,0 m<sup>2</sup>;
- Constructieve delen zoals dragende binnenmuren en (leiding) schachten en vrijstaande constructies zoals kolommen of een nis dan wel inspringend gebouwdelen, indien de horizontale doorsnede daarvan kleiner is dan of gelijk is aan 0,50 m<sup>2</sup>;
- Ruimten met beperkte stahoogte; dit is de oppervlakte van vloeren, waarboven de netto-hoogte kleiner is dan 1,50 meter, met uitzondering van vloeren onder trappen.

## Gebruiksoppervlakte: Overige inpandige ruimte

Een ruimte(n) is overig inpandige ruimte(n) indien een van de onderstaande gevallen geldt:

- Het hoogste punt tussen 1.50 meter en 2 meter hoog is;
- Het hoogste punt hoger dan 2 meter is, maar het aaneengesloten oppervlak hoger dan 2 m kleiner is dan 4 m<sup>2</sup>;
- De ruimte(n) bouwkundig slechts geschikt is als bergruimte(n), bijvoorbeeld een fietsenstalling, een garage of een niet te belopen zolder;
- Er sprake is van een bergzolder dat wil zeggen een zolder die alleen toegankelijk is met een nietvaste trap en/of een zolder met onvoldoende daglicht (raamoppervlakte kleiner dan een halve vierkante meter).

In twijfelgevallen worden de ruimte gerekend als woonruimte. Gang, keuken en bijkeuken, wasmachineruimte, pantry, kitchenette, CV-ruimte, vaste kast en meterkast worden allen gerekend als woonruimte.

## Buitenruimten

De NEN 2580 kent diverse definities voor buitenruimten. Vanuit een praktisch oogpunt is in dit meetrapport de oppervlakte van buitenruimten zoals balkons en patio's vastgesteld op basis van de netto oppervlakte.

Een ruimte(n) is gebouwgebonden buitenruimte(n) indien deze ruimte(n) **niet of slechts gedeeltelijk is omsloten** door vaste wanden en daardoor geen vaste buitenomgrenzing heeft. Denk hierbij aan een balkon of dakterras. In geval van een appartement gelegen op de begane grond dient een terras, wanneer en voorzover dit terras rust op een drager die geïntegreerd is in de bouwconstructie van de woning, ook als gebouwgebonden buitenruimte(n) te worden beschouwd. Dit is een uitzondering op de algemene regel en NEN2580.

Voor het bepalen van de gebruiksoppervlakte van gebouwgebonden buitenruimte wordt onderscheid gemaakt tussen overdekte ruimte en niet overdekte ruimte:

- Bij overdekte gebouwgebonden buitenruimte wordt de oppervlakte gemeten tot de verticale projectie van de overkapping;
- Bij niet overdekte gebouwgebonden buitenruimte wordt het oppervlak gemeten tot de opgaande scheidingsconstructie, bijvoorbeeld een hek, dak-opstand of rand van de vloerconstructie.

Een ruimte(n) is externe bergruimte(n) indien er **geen gedeelde muur** is met het hoofdgebouw en de ruimte(n) **alleen bereikbaar is via de open lucht**. Verder geldt dat externe bergruimte(n) nooit een woonfunctie kan hebben. Externe bergruimte(n) worden volledig ingemeten, dit voor zover op locatie toegankelijk.

## **Perceel (kadastrale grenzen)**

Indien er in dit rapport een oppervlakte van bijvoorbeeld een tuin wordt genoemd, is deze oppervlakte uitsluitend indicatief bedoeld.



Voor het exact vaststellen van de oppervlakte van het perceel dient u het officiële kadaster of een gecertificeerde landmeter te raadplegen.

## **MEETINSTRUCTIES en NEN 2580**

Bovenstaande definities en uitleg zijn een verkorte samenvatting van de actuele Meetinstructies en de NEN 2580.

Indien u de volledige context wenst te weten verzoeken wij om deze instructies en de norm te bestuderen.

## Meetcertificaat

Object&co		MEETCERTIFICAAT				MEETSTAAT GEBRUIKSOPPERVLAKTEN EN MEETRAPPORT GEBASEERD OP DE NEN 2580:2007/C1:2008					
	Datum Meetopname	18 april 2024	Meetbedrijf	Object&co Nederland BV							
	Datum Meetrapport	22 april 2024	Opsteller	Mario van Essen							
	Meetrappornr O&c	OC-2024-119597	Opnemer	Anne Hoelmakers							
	Meetcertificaat Type B	Ingemeten en gecontroleerd van tekening		Status	Definitief						
	Object type	Woning		Verklaring Meetcertificaat B:							
	Adres	Karel Doormanlaan 35		Maatvoering en ruimtegebruik vanaf aangeleverde tekening en niet op locatie gecontroleerd.							
	Postcode/Plaats	5953EJ Reuver									
	Opdrachtgever	Inge Pelsers Makelaardij & Advies		Object&co stelt meetrapporten op conform de door de NEN uitgegeven NTA 2581: 2011 'Opstellen van meetrapporten volgens NEN 2580:2007 incl. correctieblad C1: 2008' in combinatie met de hiervan afgeleide 'Meetinstructie bepalen gebruiksoppervlakte woningen volgens NEN-2580' en de 'Meetinstructie bepalen bruto inhoud woningen volgens NEN-2580' in de 2016 versie vastgesteld door NVM, VBO makelaar, VastgoedPRO, Vereniging Nederlandse Gemeenten en de Waarderingkamer.							
	Adres	Hoogstraat 13									
	Postcode/Plaats	5954 AA Beesel									
		PRE BVO AFTREK	BVO	BVO AFTREK	POST BVO AFTREK		GEBRUIKSOPPERVLAKTEN			OPPERVLAKTE	INHOUD
		Vides/Schalmgat	Bruto vloeroppervlakte	Tarra oppervlakte	Ruimte met beperkte stahoogte	Verticaal Verkeer	Woonruimte	Overige inpandige ruimte	Gebouwegebonden buitenruimte	Externe bergruimte	Bruto inhoud
		> 4 m2	(excl. Vides etc. > 4 m2)	(BVO-NVO)	< 1,50 m	> 4 m2 & Niet toegankelijke ruimten	GO	GOOI	GGOB	OEBR	M3
	Object opgesplitst per bouwlaag	A	(B+C+D+E+F+G+H)	B	C	D	E	F	G	H	I
	<b>Begane Grond</b>	0,00	202,70	25,10	0,00	0,00	102,40	56,90	18,30	0,00	627,82
	Woon-/werkruimte	-	113,00	10,60	-	-	102,40	-	-	-	388,25
	Garage (OJR)	-	38,00	6,00	-	-	-	32,00	-	-	114,00
	Serre (Overdekt)	-	19,60	1,30	-	-	-	-	18,30	-	51,74
	Kelder	-	32,10	7,20	-	-	-	24,90	-	-	73,83
	<b>Eerste Verdieping</b>	0,00	102,00	9,50	0,00	4,80	77,00	0,00	10,70	0,00	241,42
	Woon-/werkruimte	-	91,10	9,30	-	4,80	77,00	-	-	-	241,42
	Balkon (Niet overdekt)	-	7,40	0,20	-	-	-	-	7,20	-	-
	Balkon (Niet overdekt)	-	3,50	-	-	-	-	-	3,50	-	-
	<b>Tweede Verdieping</b>	0,00	100,70	10,90	89,80	0,00	0,00	0,00	0,00	0,00	104,22
	Viering	-	100,70	10,90	89,80	-	-	-	-	-	104,22
	<b>Extra</b>	0,00	12,80	2,10	0,00	0,00	0,00	0,00	0,00	10,70	32,64
	Tuinschuur	-	12,80	2,10	-	-	-	-	-	10,70	32,64
	<b>Totalen geheel Perceel</b>	0,00	418,20	47,60	89,80	4,80	179,40	56,90	29,00	10,70	1006,10
	Procentueel tov BVO		100%	11,38%	21,47%	1,15%	42,90%	13,61%	6,93%	2,56%	
	<b>Totalen Woning</b>		374,90		T.b.v. Funda opgave in rood →		179,40	56,90	29,00	10,70	921,72



Legenda vlakkenkennung:

	VIDES / SCHALMGAT > 4 m <sup>2</sup>		BVO	BRUTOVLOER- OPPERVLAKTE		TARRA OPPERVLAKTE		RUIJTE MET BEPERKTE STAHOOGTE < 1.50 m		vv.	VERTICAL VERKEER > 4 m <sup>2</sup> & NIET TOEGANKELIJKE RUIJTE		GO	GEBRUIKS- OPPERVLAKTE WONEN		GOOI	GEBRUIKS- OPPERVLAKTE OVERIGE INPANDIGE RUIJTE		GOGB	GEBRUIKS- OPPERVLAKTE GEBOUWGEBONDEN BUITENRUIJTE		OEBR	OPPERVLAKTE EXTERN BUITENRUIJTE
--	---	--	-----	----------------------------	--	----------------------	--	---	--	-----	--	--	----	-----------------------------------	--	------	---	--	------	--	--	------	---------------------------------------

Karel Doormanlaan 35 - Reuver  
Begane Grond



De plattegronden zijn geproduceerd voor promotionele doeleinden en ter indicatie.  
Aan de plattegronden kunnen geen rechten worden ontleend  
© www.objectenco.nl

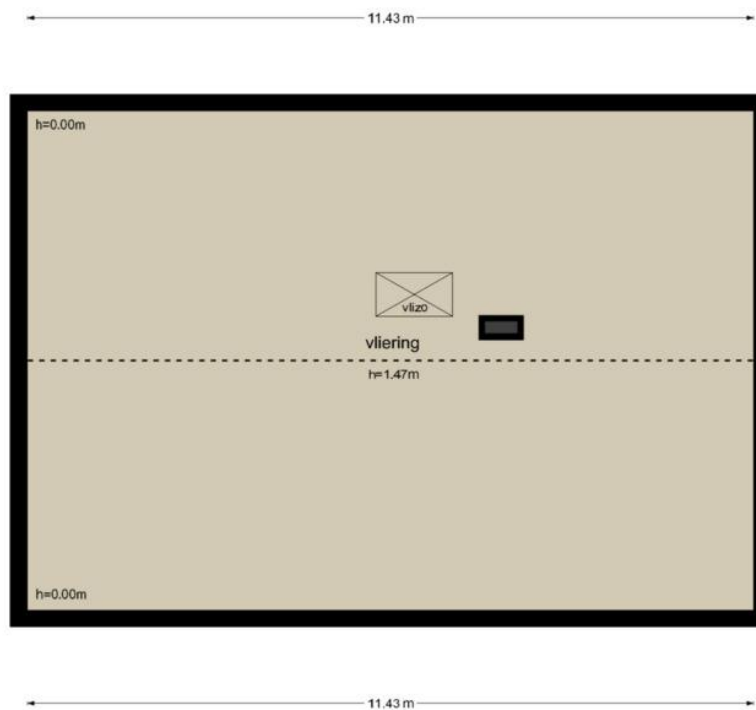


Karel Doormanlaan 35 - Reuver  
Eerste Verdieping

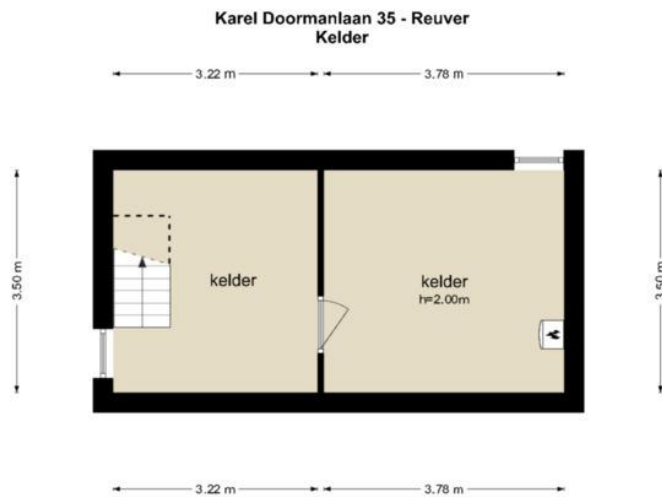


De plattegronden zijn geproduceerd voor promotionele doeleinden en ter indicatie.  
Aan de plattegronden kunnen geen rechten worden ontleend  
© www.objectenco.nl

Karel Doormanlaan 35 - Reuver  
Tweede Verdieping

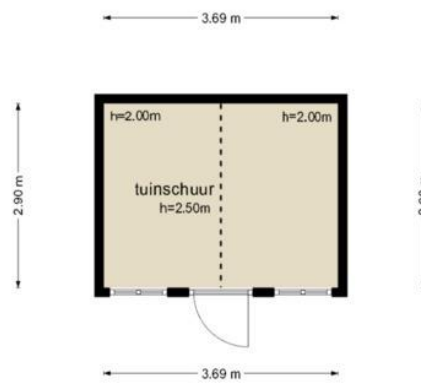


De plattegronden zijn geproduceerd voor promotionele doeleinden en ter indicatie.  
Aan de plattegronden kunnen geen rechten worden ontleend  
© www.objectenco.nl



De plattegronden zijn geproduceerd voor promotionele doeleinden en ter indicatie.  
Aan de plattegronden kunnen geen rechten worden ontleend.  
© www.objectenco.nl

Karel Doormanlaan 35 - Reuver  
Tuinschuur



De plattegronden zijn geproduceerd voor promotionele doeleinden en ter indicatie.  
Aan de plattegronden kunnen geen rechten worden ontleend  
© www.objectenco.nl

Karel Doormanlaan 35 - Reuver  
Perceel



De plattegronden zijn geproduceerd voor promotionele doeleinden en ter indicatie.  
Aan de plattegronden kunnen geen rechten worden ontleend.  
© www.objectenco.nl

