




<p>12345 Deze kaart is noordgericht Perceelnummer 25 Huisnummer — Vastgestelde kadastrale grens — Voorlopige kadastrale grens — Administratieve kadastrale grens — Bebouwing — Overige topografie</p>	<p>Schaal 1:500  Kadastrale gemeente Sectie Perceel</p>	<p>Wijk bij Duurstede C 1654</p>	
<p>Geleverd op 23 april 2019</p>		<p>Aan dit uittreksel kunnen geen betrouwbare maten worden ontleend. De Dienst voor het kadaster en de openbare registers behoudt zich de intellectuele eigendomsrechten voor, waaronder het auteursrecht en het databankenrecht.</p>	

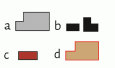
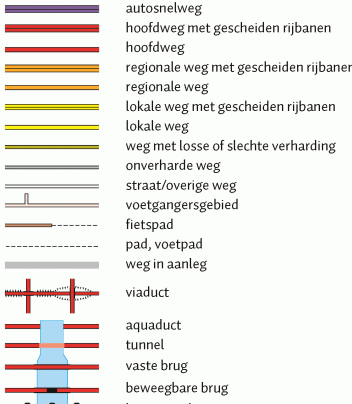

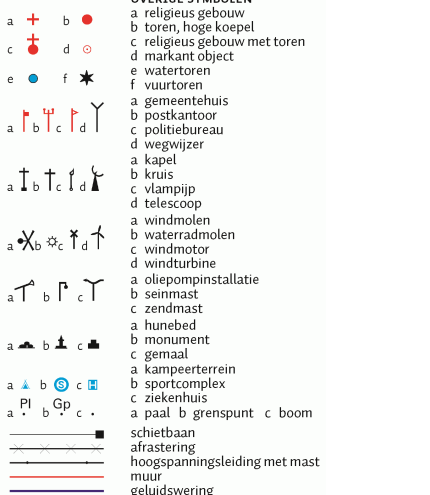


Deze kaart is noordgericht.

Schaal 1: 12500

 Hier bevindt zich Kadastraal object Wijk bij Duurstede C 1654  
 Merovingersstraat 9, 3962AR Wijk bij Duurstede  
 CC-BY Kadaster.



 <p><b>BEBOUWING</b>                  a bebouwd gebied                  b gebouwen                  c hoogbouw                  d kas</p>	 <p><b>WEGEN</b>                  a autosnelweg                  b hoofdweg met gescheiden rijbanen                  c hoofdweg                  d regionale weg met gescheiden rijbanen                  e regionale weg                  f lokale weg met gescheiden rijbanen                  g lokale weg                  h weg met losse of slechte verharding                  i onverharde weg                  j straat/overige weg                  k voetgangersgebied                  l fietspad                  m pad, voetpad                  n weg in aanleg</p> <p>viaduct                  aquaduct                  tunnel                  vaste brug                  beweegbare brug                  brug op pijlers</p>	 <p><b>SPOORWEGEN</b>                  spoorweg: enkelspoor                  spoorweg: meersporig                  a station b spoorweg in tunnel                  tramweg                  a sneltram b sneltramhalte                  a metro bovengronds                  b metrostation</p> <p><b>HYDROGRAFIE</b>                  waterloop: smaller dan 3 m                  waterloop: 3-6 m breed                  waterloop: breder dan 6 m                  a schutsluis b stuwen                  c koedam                  a duiker b grondduiker                  c afsluitbare duiker</p> <p><b>BODEMGEBRUIK</b>                  a grasland met sloten                  b akkerland met greppels                  c boomgaard                  d fruitkwekerij                  e boomkwekerij                  f grasland met populierenopstand                  g loofbos                  h naaldbos                  i gemengd bos                  j griend                  k heide                  l zand                  m drasland, moeras                  n rietland                  o dodenakker, begraafplaats                  p overig bodemgebruik</p>	 <p><b>OVERIGE SYMBOLEN</b>                  a religieus gebouw                  b toren, hoge koepel                  c religieus gebouw met toren                  d markant object                  e watertoren                  f vuurtoren                  a gemeentehuis                  b postkantoor                  c politiebureau                  d wegwijzer                  a kapel                  b kruis                  c vlampijp                  d telescoop                  a windmolen                  b waterradmolen                  c windmotor                  d windturbine                  a oliepompinstallatie                  b seinmast                  c zendmast                  a hunebed                  b monument                  c gemaal                  a kampeertrein                  b sportcomplex                  c ziekenhuis                  a Pl b Gp c .                  a paal b grenspunt c boom                  schietbaan                  afrastering                  hoogspanningsleiding met mast                  muur                  geluidswering</p>
--	--	---	---