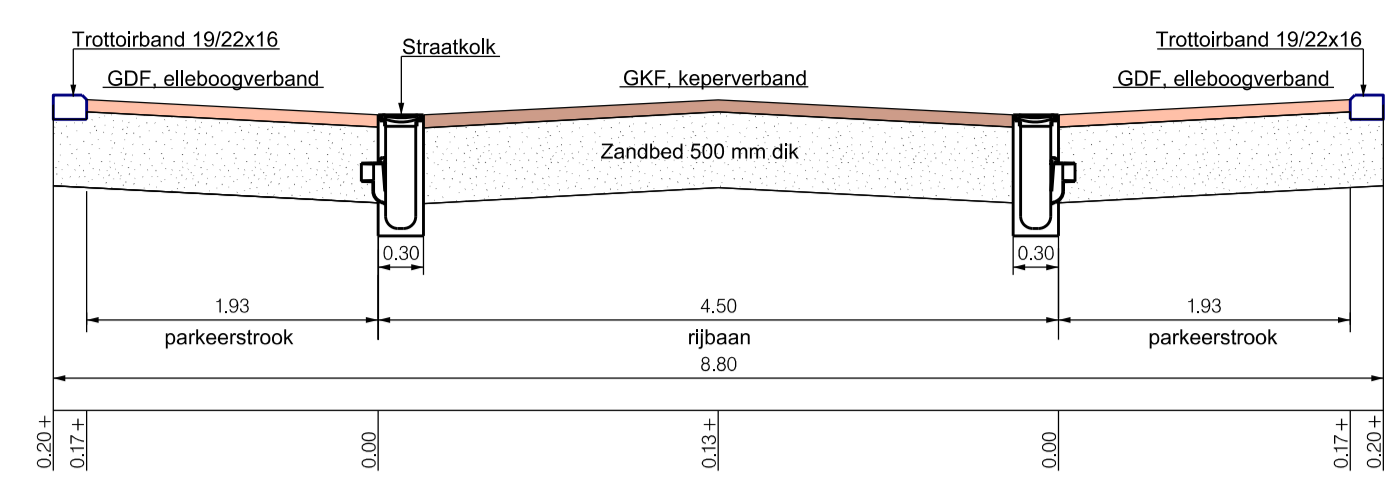
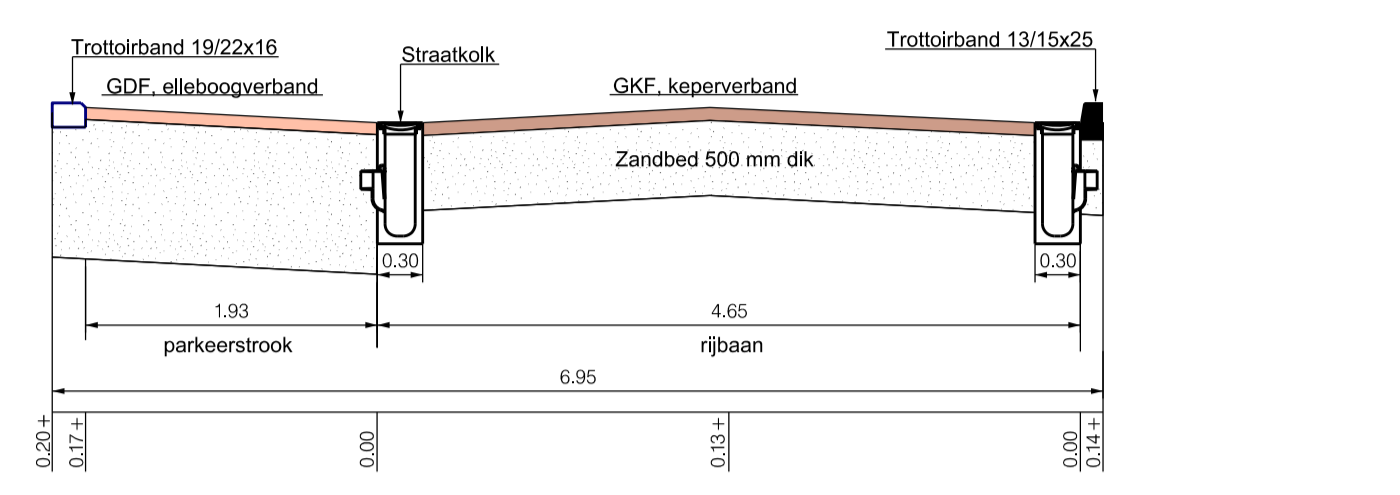


Werkzaamheden zijn voor R&B Wonen, na woonrijp maken wordt de openbare ruimte overgedragen aan de gemeente

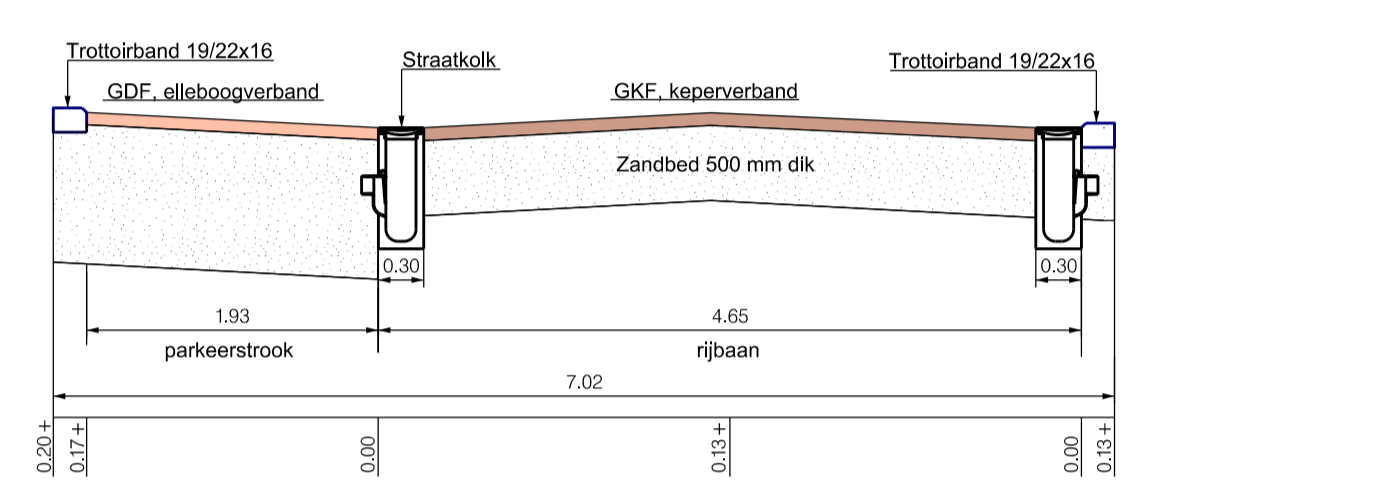
Profiel A-A
schaal 1:50



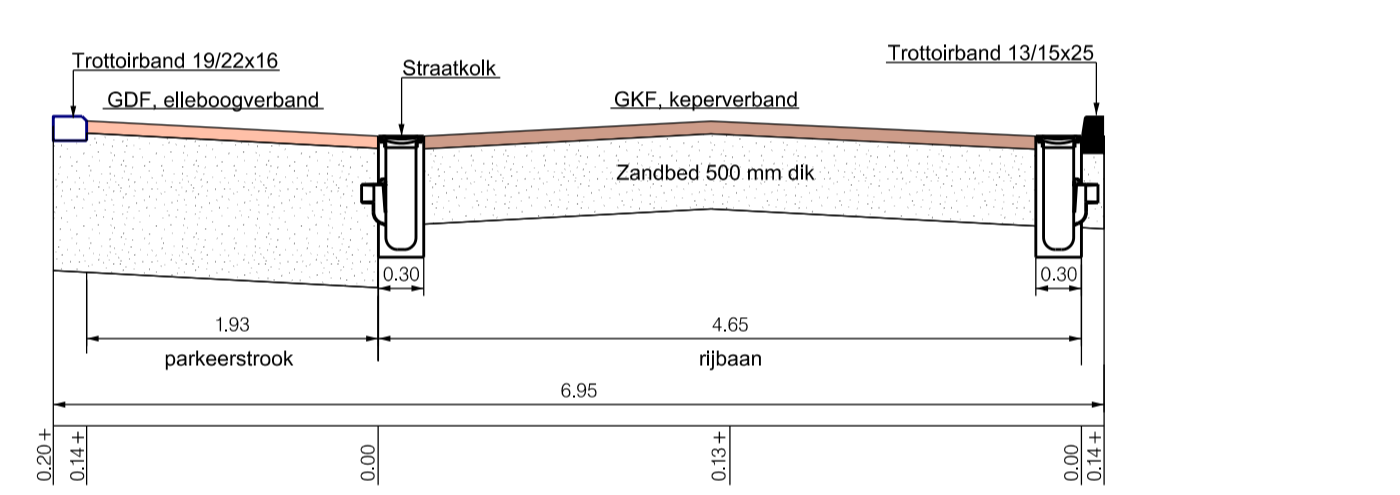
Profiel B-B
schaal 1:50



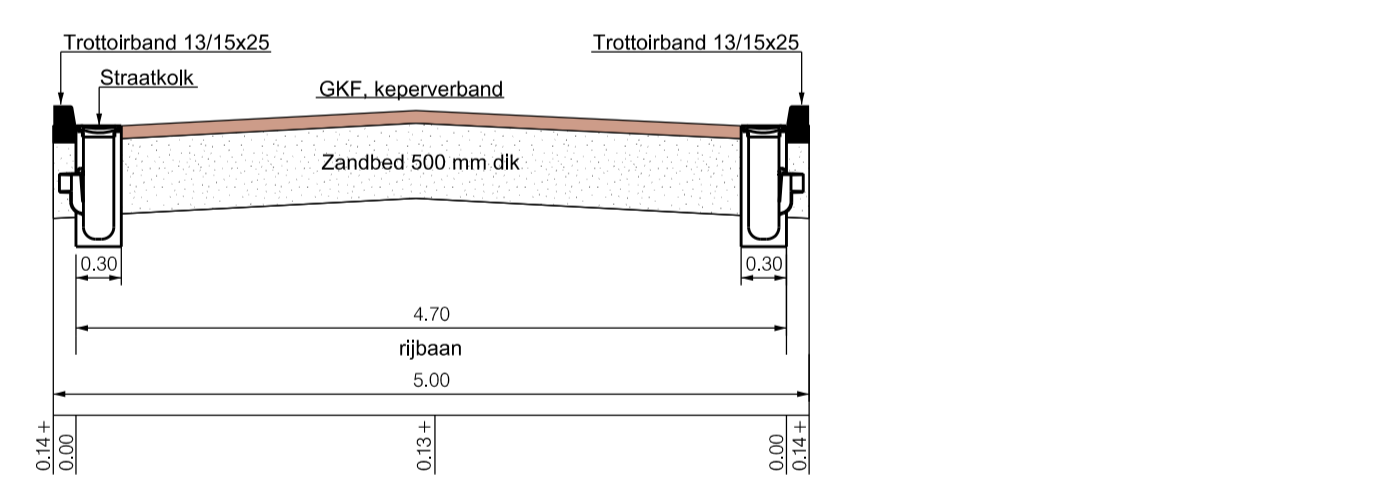
Profiel C-C
schaal 1:50



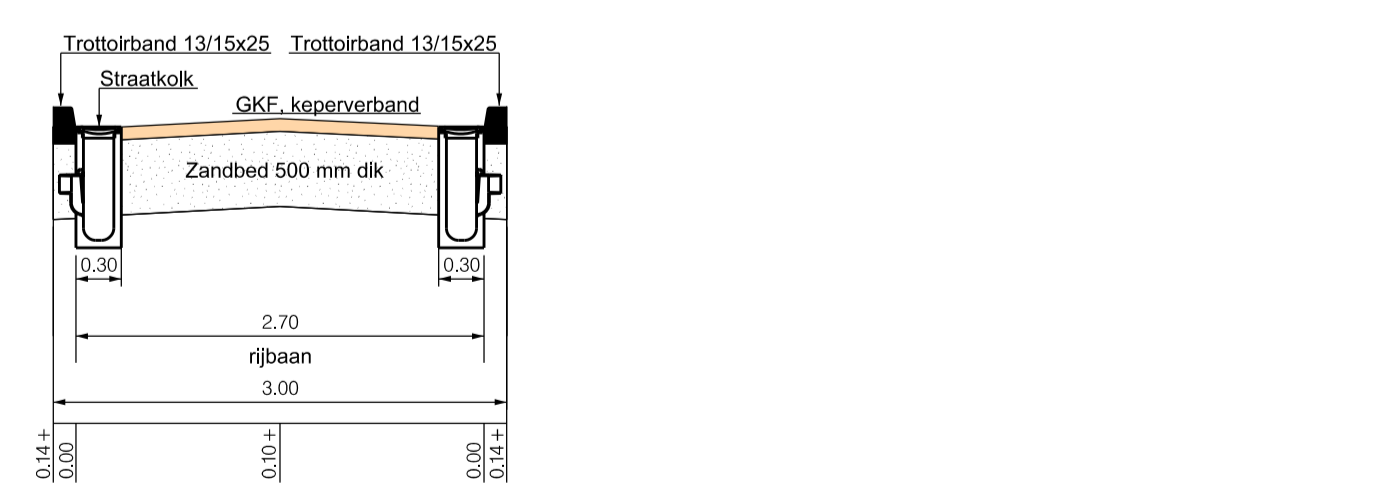
Profiel D-D
schaal 1:50



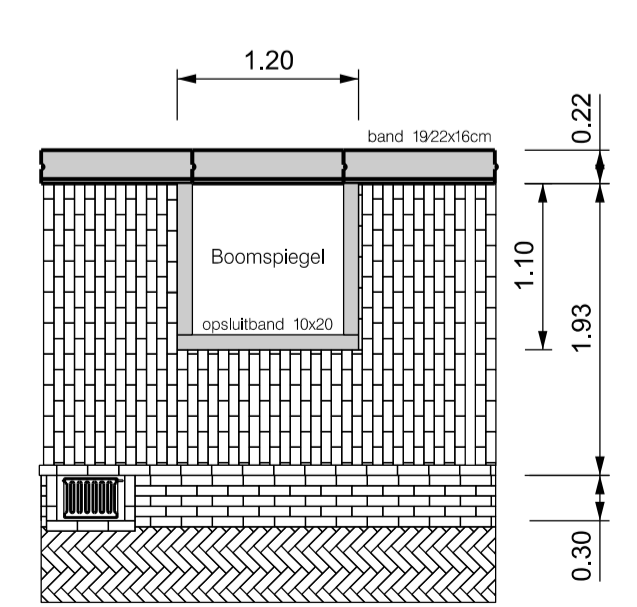
Profiel E-E
schaal 1:50



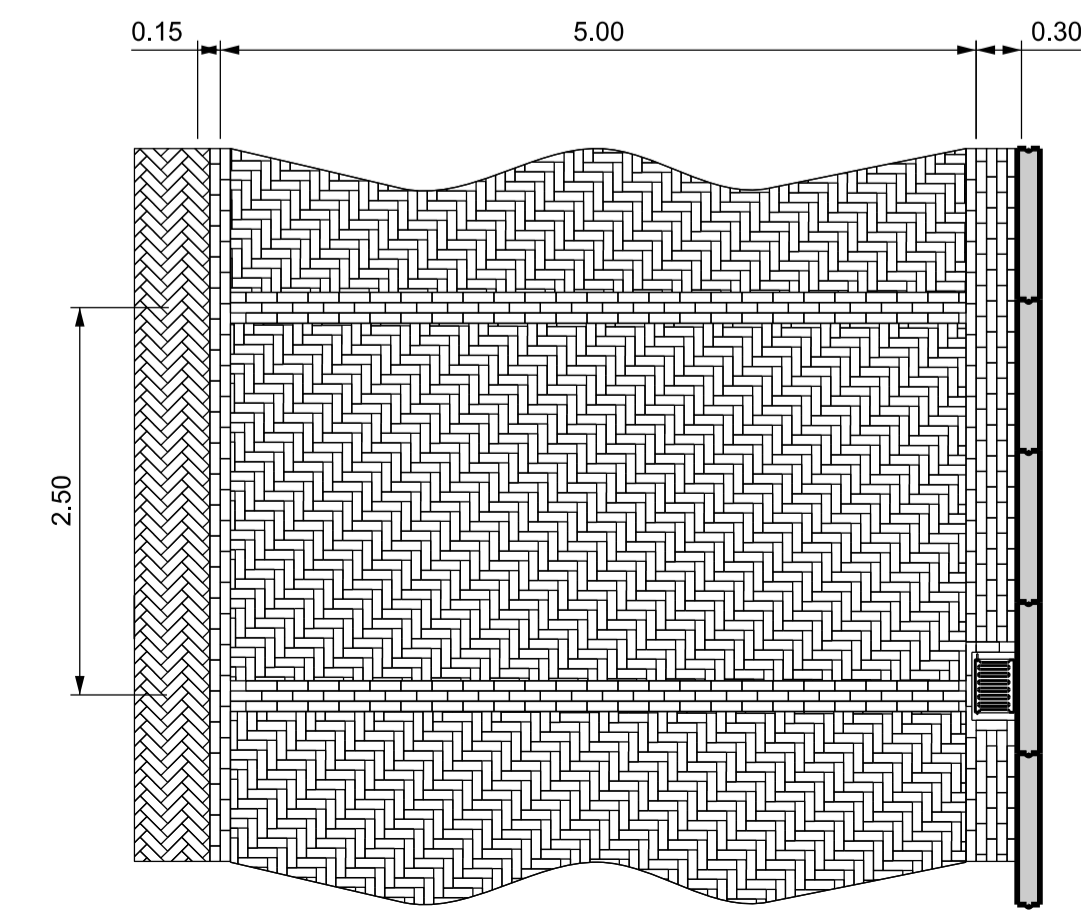
Profiel F-F
schaal 1:50



Detail boomspiegel
schaal 1:50



Detail parkeervak
schaal 1:50



Legenda

- Trottoirband 1315x25cm
- Trottoirband 1922x16cm
- Opsluitband 6x20cm
- Opsluitband 10x20cm
- Parkeerstrook (GDF, elleboogverband)
- Voetpad (GDF, halfsteensverband)
- Rijbaan (GDF, keperverband)
- Berm
- Aanbrengen bermversteving
- Aanbrengen heesters: Spiraea fritschiana
- Op basis van vrijwilligheid kleine boom in voortuin. Bewoners planten en onderhouden de boom. Keuze uit: Magnolia 'Galaxy', Malus toringo sargentii, Prunus 'Umineko', Amelanchier lamarckii
- Aanbrengen 1 stuk Pyrus calleryana 'Chanticleer'
- Aanbrengen 16 stuks Acer pseudoplatanus 'Rotterdam, 12.50 m plantafstand'
- Aanbrengen straatkolk
- Lichtmast (door derden)
- Op hoogte brengen bestaande putrand
- Haag, liguster, hoogte 1.00m, particulier terrein
- Haag, liguster, hoogte 1.80m, particulier terrein
- Extra haag, liguster, hoogte 1.80m
- Staaftmathekwerk met klimop, hoogte 1.80m
- Uitneembare afzetpaal
- Peil woning NAP 1,50m+, inrit 13cm boven kolk
- Peil woning NAP 1,55+, inrit 20cm boven kolk
- Peil woning NAP 1,50+, inrit 20cm boven kolk
- Peil woning NAP 1,45+, inrit 20cm boven kolk
- Peil woning NAP 1,30+, inrit 20cm boven kolk
- Peil woning NAP 1,35+, inrit 20cm boven kolk
- Peil woning NAP 1,40+, inrit 20cm boven kolk
- Kavelnummer

Gemeente Borsele

Sector Maatschappelijke ontwikkeling
Afdeling Woonomgeving
Stenevate 10
4451 KB Heinkenszond
tel: 0113 - 238383
fax: 0113 - 561385
E-mail: info@Borsele.nl

Wijziging			
Datum	20-07-16		
Paraaf	DdV		
Opname	d.d		
Getekend DdV	d.d	10-12-2014	
Schaal	1:500	Formaat	A1
Gezien			
Archief nr.			
Bestek nr.			
Tekening nr.			

Orpkskern: **Nieuwdorp**
Betreft: **Bestemmingsplan Lancaster**

Onderdeel: **Woonrijp situatie**

Blad: **1** in **1** bladen

Bijbehorende tekening(en)