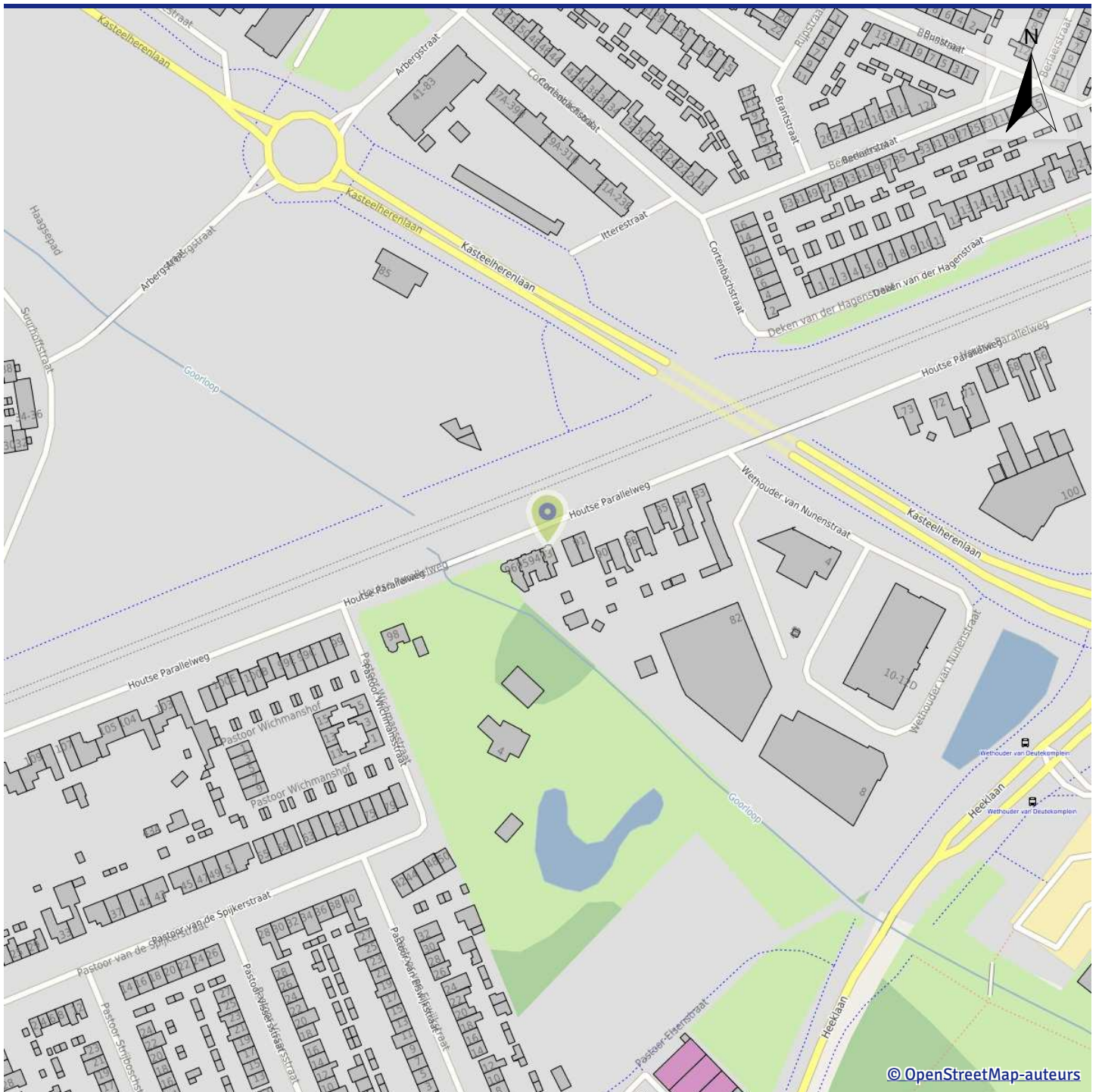


Percelenrapport



Perceel HELMOND H 1353
Kenmerk Houtse Parallelweg 93, 5706AD Helmond
Datum 09-06-2024

Inhoud:

1. Informatie
2. Visualisatie
3. Toelichting

Informatie

Kadastrale informatie

Kadastrale gemeente	HELMOND
Sectie	H
Perceelnummer	1353
Oppervlakte	138,0 m ²
Laatste controle bij Kadaster	08-06-2024
Laatste wijziging perceel	23-02-2009

Gebouwenadministratie gemeente

Identificatie gebouw	0794100000393722
Type	Pand
Gebouw status	Pand in gebruik
Oppervlakte grondvlak	54,7 m ²
Bouwjaar	1936
Aantal verblijfsobjecten	5
Aantal gebruiksdoelen	1

Identificatie gekozen verblijfsobject	0794010000115011
Status	Verblijfsobject in gebruik
Gebruiksdoel	woonfunctie
Vloeroppervlak	114,00 m ²
Adres	Houtse Parallelweg 93
Postcode	5706AD
Plaats	Helmond

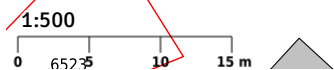
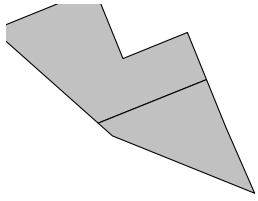
Percelenrapport

Kenmerk

Houtse Parallelweg 93, 5706AD Helmond

Datum

09-06-2024



© Kadaster

Perceelrapport

Kenmerk

Houtse Parallelweg 93, 5706AD Helmond

Datum

09-06-2024



Kadastrale grenzen

-  Definitief
-  Administratief
-  Voorlopig

Perceelnummers

-  Perceelnummer

Annotatie

-  Huisnummer

bag20

-  Pand
-  Ligplaats
-  Standplaats
-  Verblijfsobject
-  Nummeraanduiding

Toelichting

Plattegrond met OSM achtergrond

De plattegrond toont je locatie, deze word aangeduid met een 'marker'. De plattegrond is een kaart van Open Street Maps (OSM). Een kaart die door een wereldwijde community opgebouwd en onderhouden wordt. OSM is zeer gedetailleerd, compleet met straatnamen, huisnummering en symbolen die verschillende kenmerken aangeven in de buurt van de gekozen locatie.

Gebouwenadministratie gemeente

Kenmerken van de aangevraagde locatie op basis van gegevens vanuit de Basisregistratie Adressen en Gebouwen (BAG). **Bron** Burgerlijke gemeente waar het aangevraagde gebouw in ligt. Dagelijkse actualisatie.

Identificatie gebouw

Identificatienummer van het gebouw.	
Type	Omschrijving gebouw van de gekozen locatie.
Gebouw status	De status van het gebouw.
Oppervlakte grondvlak	Oppervlakteberekening van het grondvlak van het gebouw.
Bouwjaar	Oorspronkelijk bouwjaar van het gebouw.
Aantal verblijfsobjecten	Aantal woon-, bedrijfsmatige- of recreatieve doeleinden geschikte eenheden.
Aantal gebruiksdoelen	Aantal gebruikscategorieën in het gebouw.

Identificatie gekozen verblijfsobject ¹

Identificatienummer van het verblijfsobject.	
Status	Status van het verblijfsobject.
Gebruiksdoel	Functie van het verblijfsobject.
Vloeroppervlak	Totaal vloeroppervlak in m ² van het verblijfsobject.
Adresgegevens	Volledige adres van het verblijfsobject.

¹ Indien geen verblijfsobject bekend is op de aangevraagde locatie, dan wordt deze rubriek niet getoond.

De kadastrale kaart

Per 1 januari 2016 stelt aanbieder Kadaster de digitale kadastrale kaart van heel Nederland beschikbaar als open data. Door deze gegevens als open data beschikbaar te stellen, wil de overheid innovatie, waardecreatie en gebruik van geo-informatie stimuleren. De kadastrale gegevens zijn rechtsgeldig. De kadastrale kaart wordt dagelijks geactualiseerd. Op basis van deze gegevens wordt de situatie getoond van de gekozen locatie en zijn omgeving. De kadastrale kaart geeft informatie over percelen, oppervlakten, perceelnummers, grenzen, status van grenzen en coördinaten van grenzen. Indien de status van een grens “administratief” of “voorlopig” is, dan is deze nog niet ingemeten door het Kadaster. Na het inmeten krijgt deze de status “definitief”, de ligging, lengte of oppervlakte kan dan anders zijn.

Gerelateerde online producten van Planviewer

- [Bestemmingsrapport](#) een handzame PDF dat informatie geeft over de bestemmingsplan regels van een specifieke locatie. Dit afgebeeld op een kaart op schaal met legenda, waardoor de situatie duidelijk wordt en welke bestemming het gekozen object heeft.
- [Percelenrapport](#) een PDF met de kadastrale grenzen van het aangevraagde perceel plus een overzicht van de directe omgeving.
- [Eigenarenrapport](#) een PDF dat informatie geeft over de kadastrale eigenaar. Bron Kadaster.
- [Hypotheekrapport](#) een PDF met informatie over inschrijvingen van hypotheeken en/of beslagen. Bron Kadaster.

Disclaimer en privacy statement

Disclaimer

Met de afname tot en het gebruik van dit product stemt u als afnemer in met de volgende voorwaarden:

- Planviewer B.V. zal zich inspannen om de in dit rapport verstrekte informatie steeds zo juist en volledig mogelijk te presenteren.
- Planviewer B.V. kan echter niet garanderen dat de aard en inhoud van de informatie juist is.
- Planviewer B.V. is niet aansprakelijk voor eventuele schade die de afnemer van het product lijdt als gevolg van het gebruik van de in dit product verstrekte informatie.
- De afnemer is zelf verantwoordelijk voor de juiste beoordeling van resultaten.

Privacy

Planviewer B.V. respecteert de privacy van de afnemers van het product. Hoewel de grootste nauwkeurigheid wordt betracht kan Planviewer B.V. niet aansprakelijk worden gesteld als informatie door derden wederrechtelijk wordt verkregen.